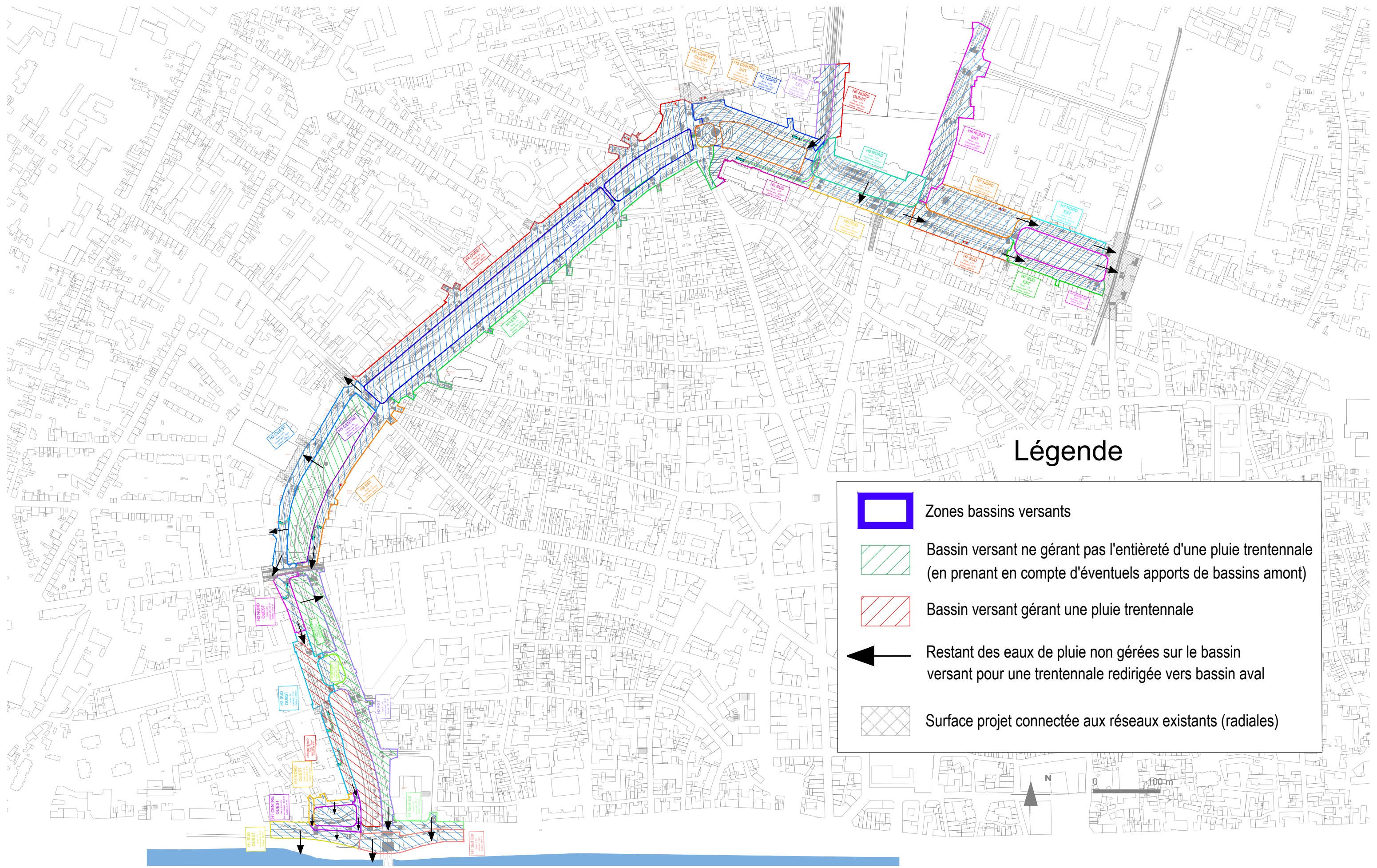

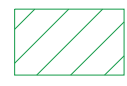
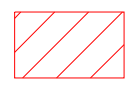




E.09

CARTOGRAPHIE DES BASSINS VERSANTS B



### Légende

-  Zones bassins versants
-  Bassin versant ne gérant pas l'entièreté d'une pluie trentennale (en prenant en compte d'éventuels apports de bassins amont)
-  Bassin versant gérant une pluie trentennale
-  Restant des eaux de pluie non gérées sur le bassin versant pour une trentennale redirigée vers bassin aval
-  Surface projet connectée aux réseaux existants (radiales)

<b>Cartographie des BV gérant pluies trentennales et centennales avec un coefficient de perméabilité de 4.10-5 m/s</b>		code affaire	synoptique	annotations
phase	fichier info	ORM		Création du document date 16/07/24
AVP	[D2.1] Cartographie des bassins versant-A.dwg	ART	numéro - indice	date
		16/07/2024	A	date

date	16/07/24
date	
date	

<b>A3 - Plan général</b>	échelle
<b>ANNEXE 9b à la notice [D.2.1]</b>	1/5000 en A3
	page
	1 / 1