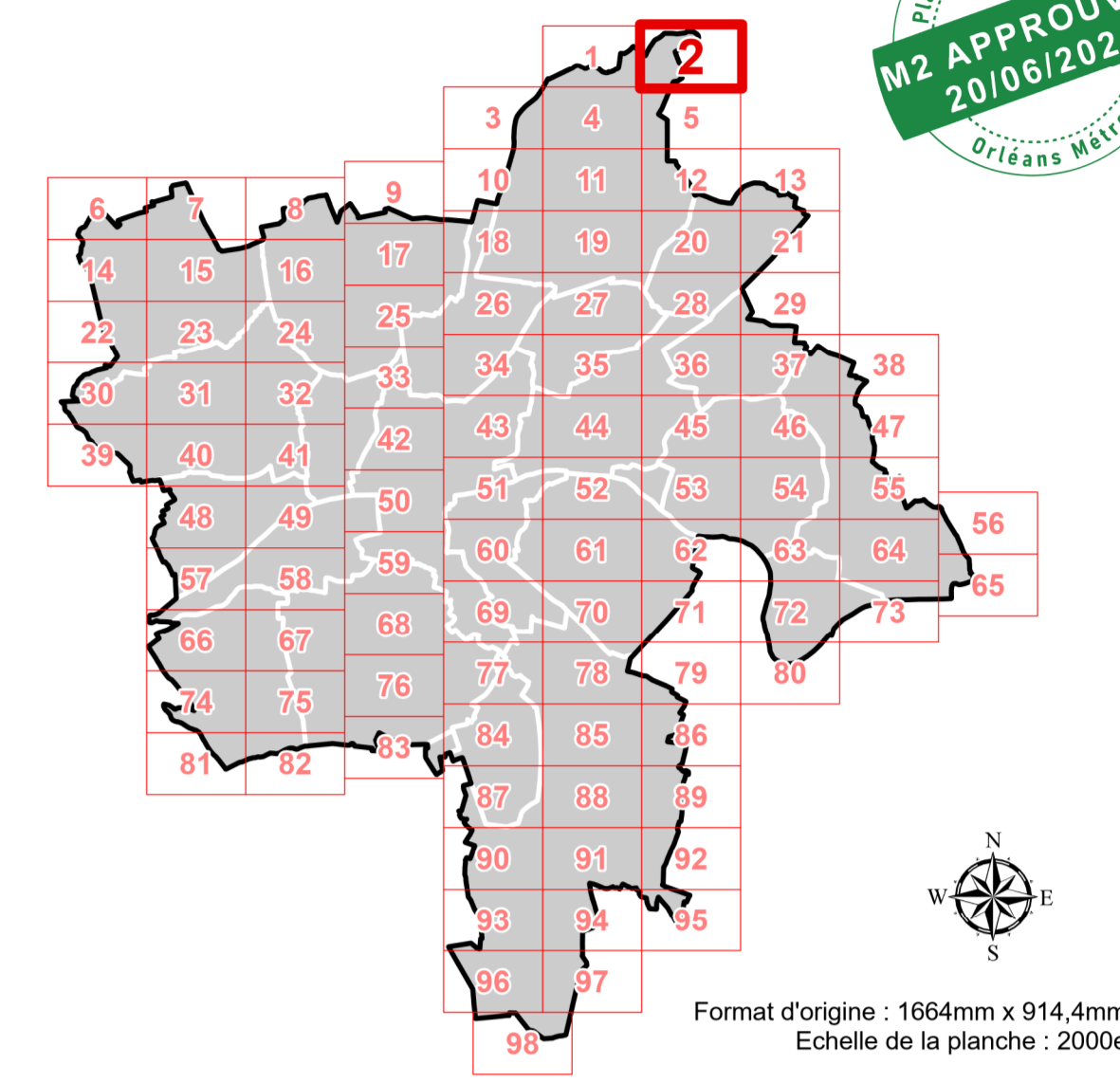


PLAN LOCAL D'URBANISME  
MÉTROPOLITAIN

ORLÉANS MÉTROPOLE

PLAN DE ZONAGE AU 2000e  
Planche n°2



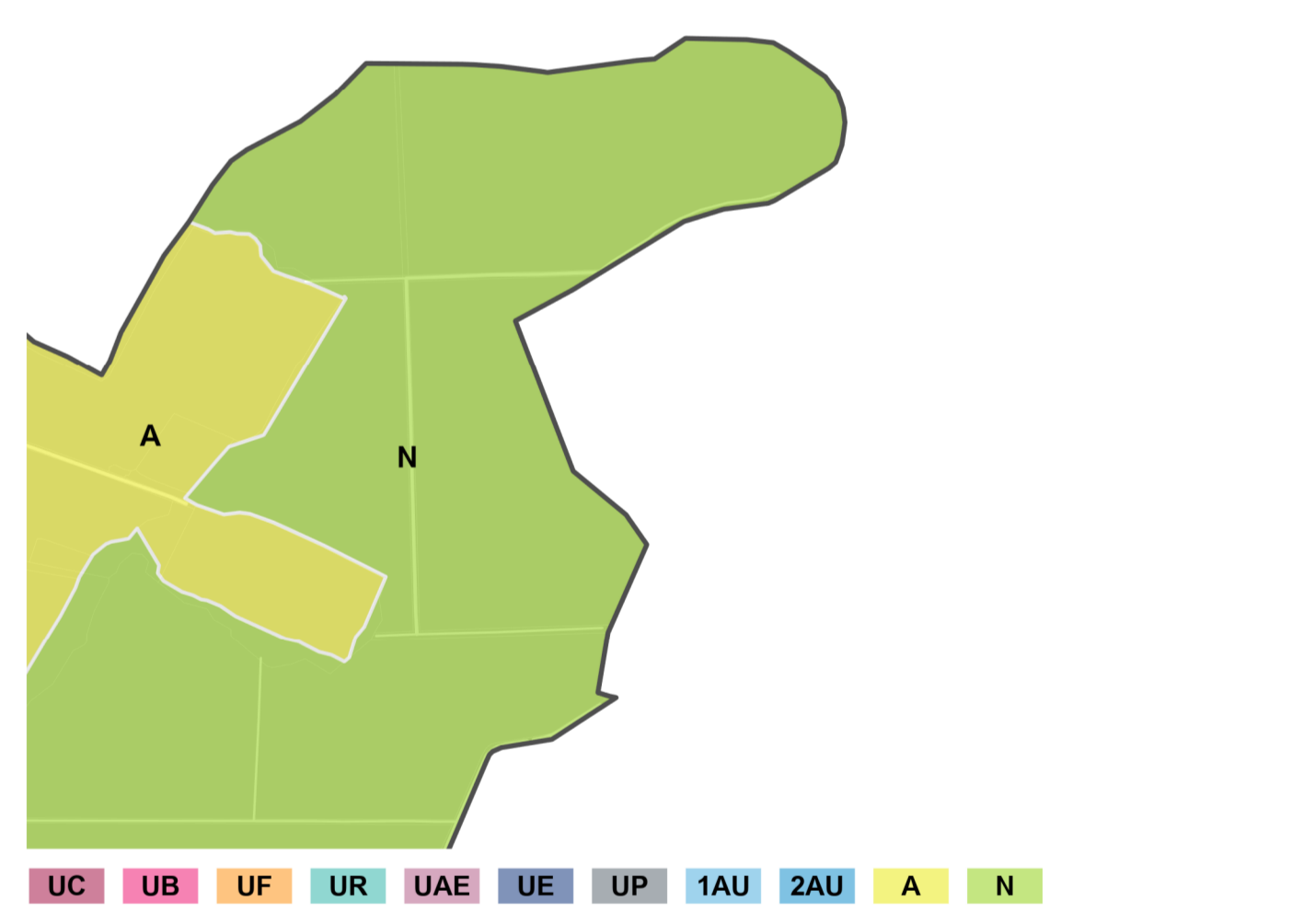
Format d'origine : 1664mm x 914,4mm  
Echelle de la planche : 2000e

PLU ORLÉANS MÉTROPOLE  
- Prescrit par délibération du conseil métropolitain du 11/07/2017  
- Approuvé par délibération du conseil métropolitain du 07/04/2022  
- Mis à jour par arrêtés les 13/07/2022 (MAJ1), 19/01/2023 (MAJ2), 10/10/2023 (MAJ3), 11/03/2024 (MAJ4)  
- Modifié par délibérations du conseil métropolitain les 22/06/2023 (M1), 16/11/2023 (M2), 20/06/2024 (M2)

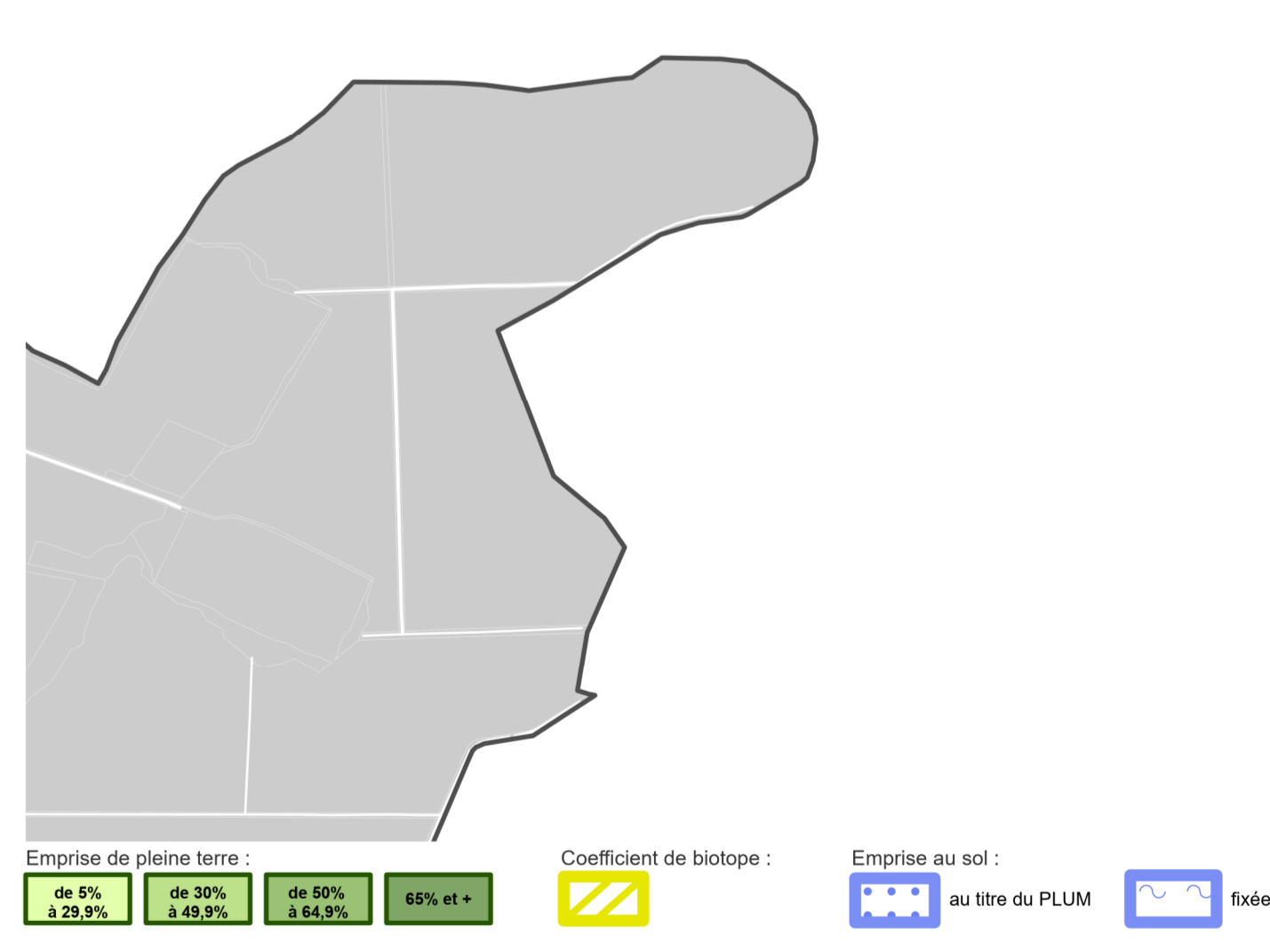
LÉGENDE DE LA PLANCHE

Zonages d'urbanisme	Prescriptions d'urbanisme
<p><b>Zonages d'urbanisme</b></p> <p><b>UC - zone Urbaine de Centre-ville</b> UC1 - les centres urbains UC2 - les centres urbains UC3 - les centres urbains UC4 - les centres urbains UC5 - les centres urbains UC6 - les centres urbains UC7 - les centres urbains UC8 - les centres urbains UC9 - les centres urbains UC10 - les centres urbains UC11 - les centres urbains UC12 - les centres urbains UC13 - les centres urbains UC14 - les centres urbains UC15 - les centres urbains UC16 - les centres urbains UC17 - les centres urbains UC18 - les centres urbains UC19 - les centres urbains UC20 - les centres urbains UC21 - les centres urbains UC22 - les centres urbains UC23 - les centres urbains UC24 - les centres urbains UC25 - les centres urbains UC26 - les centres urbains UC27 - les centres urbains UC28 - les centres urbains UC29 - les centres urbains UC30 - les centres urbains UC31 - les centres urbains UC32 - les centres urbains UC33 - les centres urbains UC34 - les centres urbains UC35 - les centres urbains UC36 - les centres urbains UC37 - les centres urbains UC38 - les centres urbains UC39 - les centres urbains UC40 - les centres urbains UC41 - les centres urbains UC42 - les centres urbains UC43 - les centres urbains UC44 - les centres urbains UC45 - les centres urbains UC46 - les centres urbains UC47 - les centres urbains UC48 - les centres urbains UC49 - les centres urbains UC50 - les centres urbains UC51 - les centres urbains UC52 - les centres urbains UC53 - les centres urbains UC54 - les centres urbains UC55 - les centres urbains UC56 - les centres urbains UC57 - les centres urbains UC58 - les centres urbains UC59 - les centres urbains UC60 - les centres urbains UC61 - les centres urbains UC62 - les centres urbains UC63 - les centres urbains UC64 - les centres urbains UC65 - les centres urbains UC66 - les centres urbains UC67 - les centres urbains UC68 - les centres urbains UC69 - les centres urbains UC70 - les centres urbains UC71 - les centres urbains UC72 - les centres urbains UC73 - les centres urbains UC74 - les centres urbains UC75 - les centres urbains UC76 - les centres urbains UC77 - les centres urbains UC78 - les centres urbains UC79 - les centres urbains UC80 - les centres urbains UC81 - les centres urbains UC82 - les centres urbains UC83 - les centres urbains UC84 - les centres urbains UC85 - les centres urbains UC86 - les centres urbains UC87 - les centres urbains UC88 - les centres urbains UC89 - les centres urbains UC90 - les centres urbains UC91 - les centres urbains UC92 - les centres urbains UC93 - les centres urbains UC94 - les centres urbains UC95 - les centres urbains UC96 - les centres urbains UC97 - les centres urbains UC98 - les centres urbains UC99 - les centres urbains UC100 - les centres urbains</p>	<p><b>Prescriptions d'urbanisme</b></p> <p>Cône de vue et perspective majeure Acte protégé Linière boisée Alignement d'arbres Coteau d'arrêt Parcelle agricole Boisement urbain et espace d'ornement Espace forestier classé Jardins familiaux et partagés Frange agricole ou paysagère Zone humide et d'aménagement hydraulique</p> <p>BBB susceptible de changer de destination Édifice non réhabilité Ensemble patrimonial Linière commerciale protégée Emploi commercial Secteur de constructibilité limitée Secteur implanté un maximum (1) ou un maximum (2) de logements sociaux Zone non constructible Appareillement de plus de 3 voies Secteur d'orientation d'aménagement et de programmation Secteur de transports publics collectifs</p>

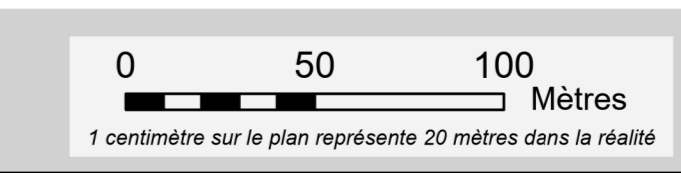
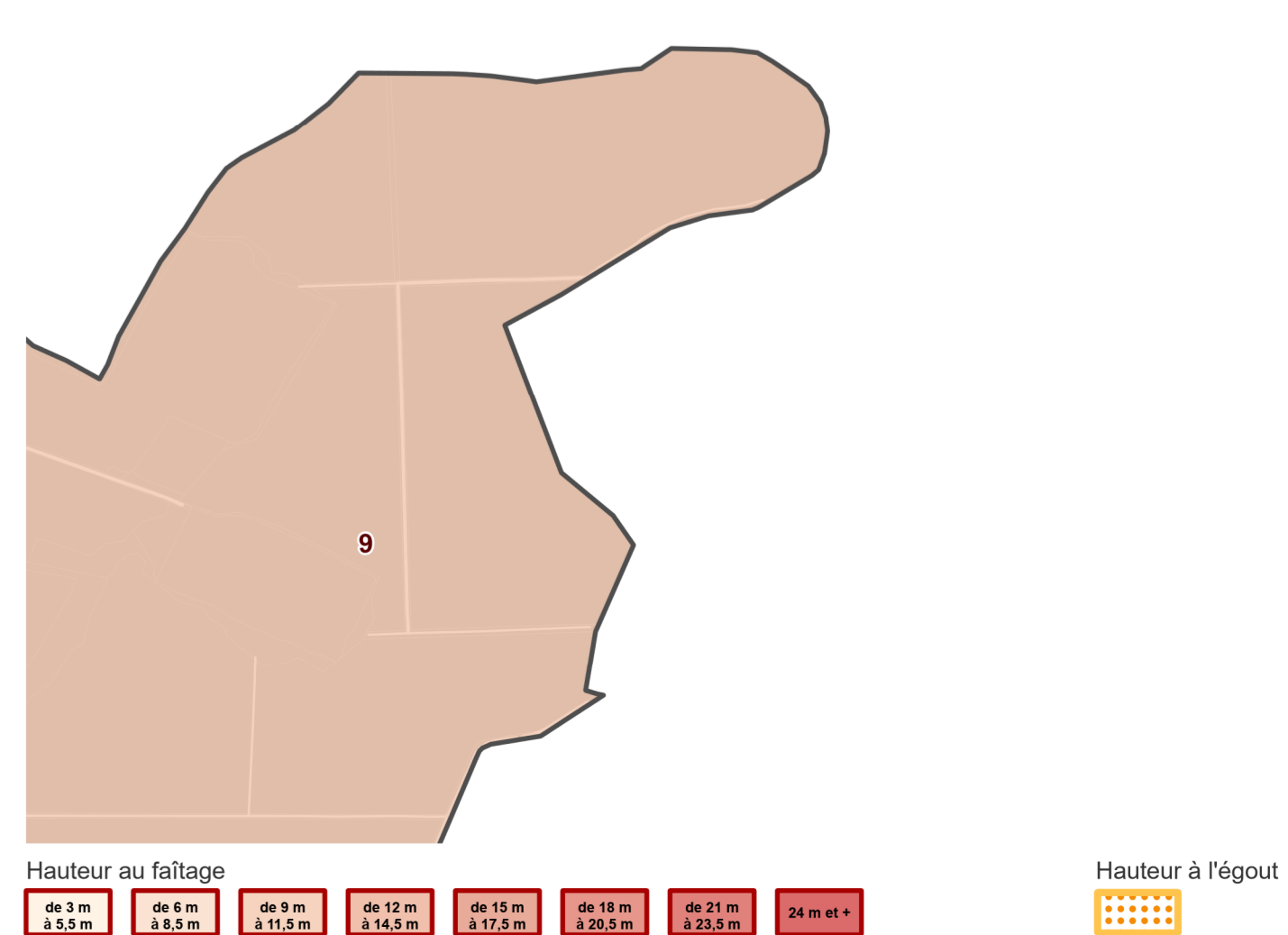
EXTRAIT INDICATIF DU ZONAGE D'URBANISME EN COULEUR



EXTRAIT INDICATIF DU PLAN DES EMPRISES



EXTRAIT INDICATIF DU PLAN DES HAUTEURS



Plan de zonage au 2000e - Planche n°2 - 2024