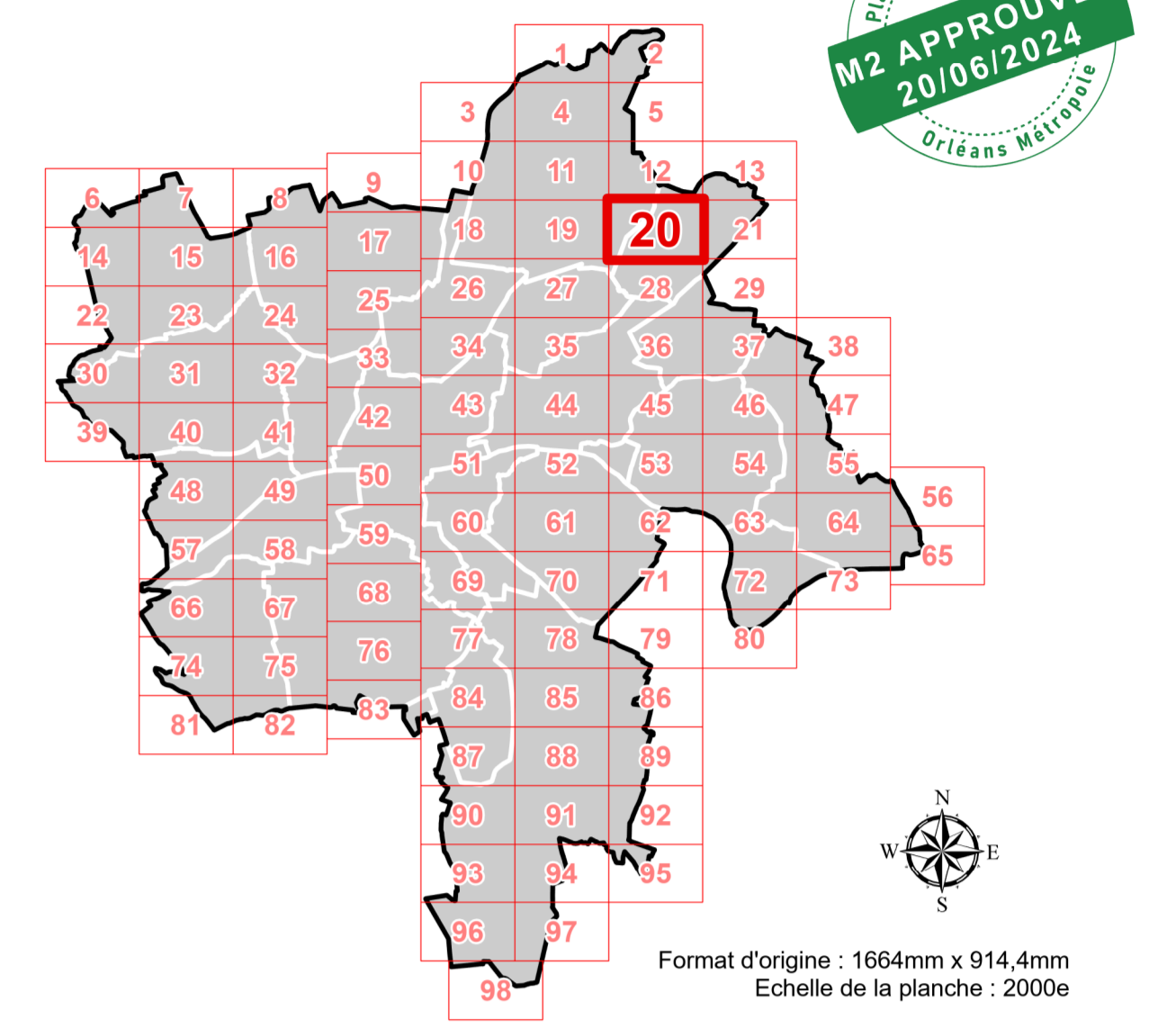


PLAN LOCAL D'URBANISME MÉTROPOLITAIN

ORLÉANS MÉTROPOLIS

PLAN DE ZONAGE AU 2000e Planche n°20



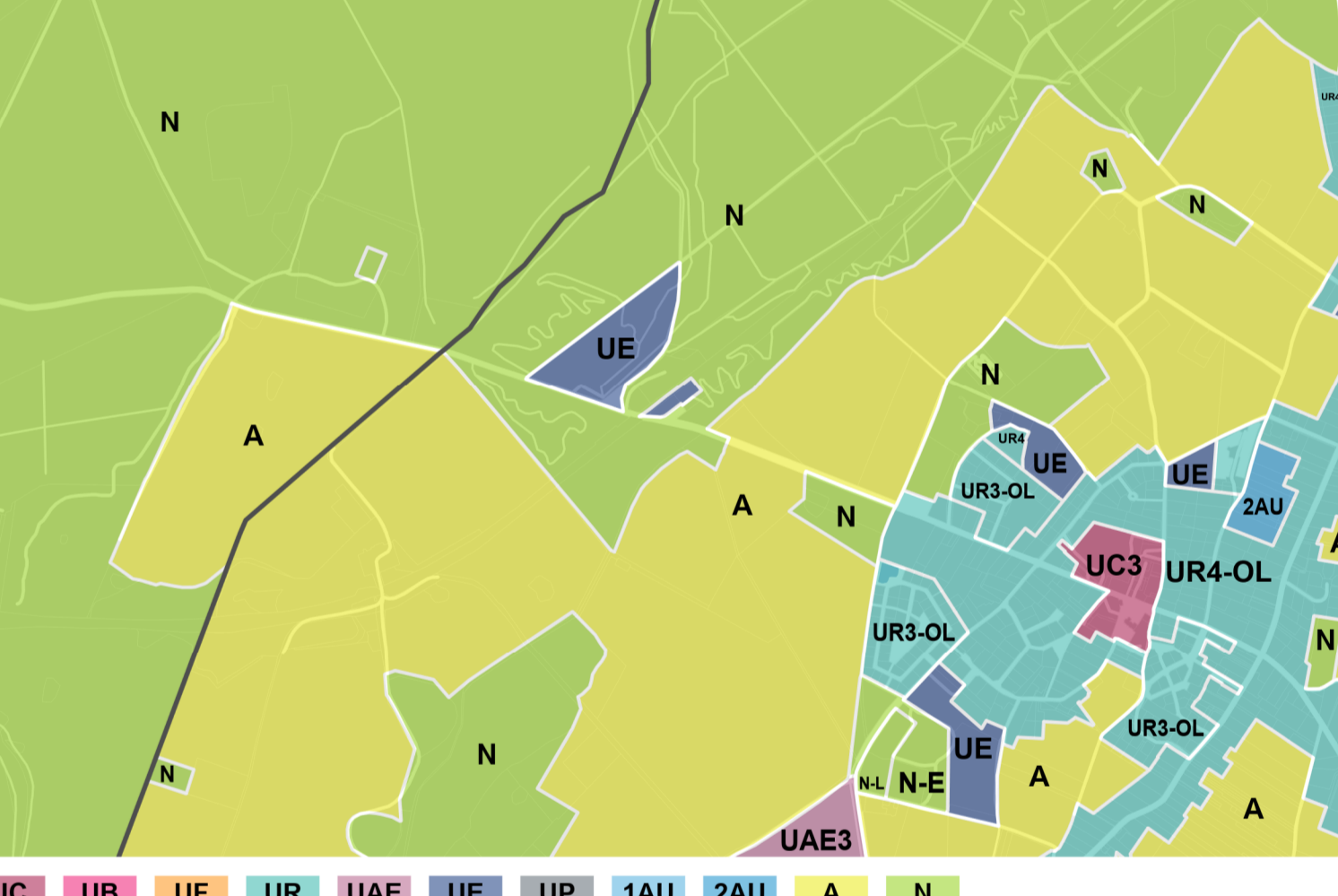
Format d'origine : 1664mm x 914,4mm
Echelle de la planche : 2000e

PLU Orléans Métropole

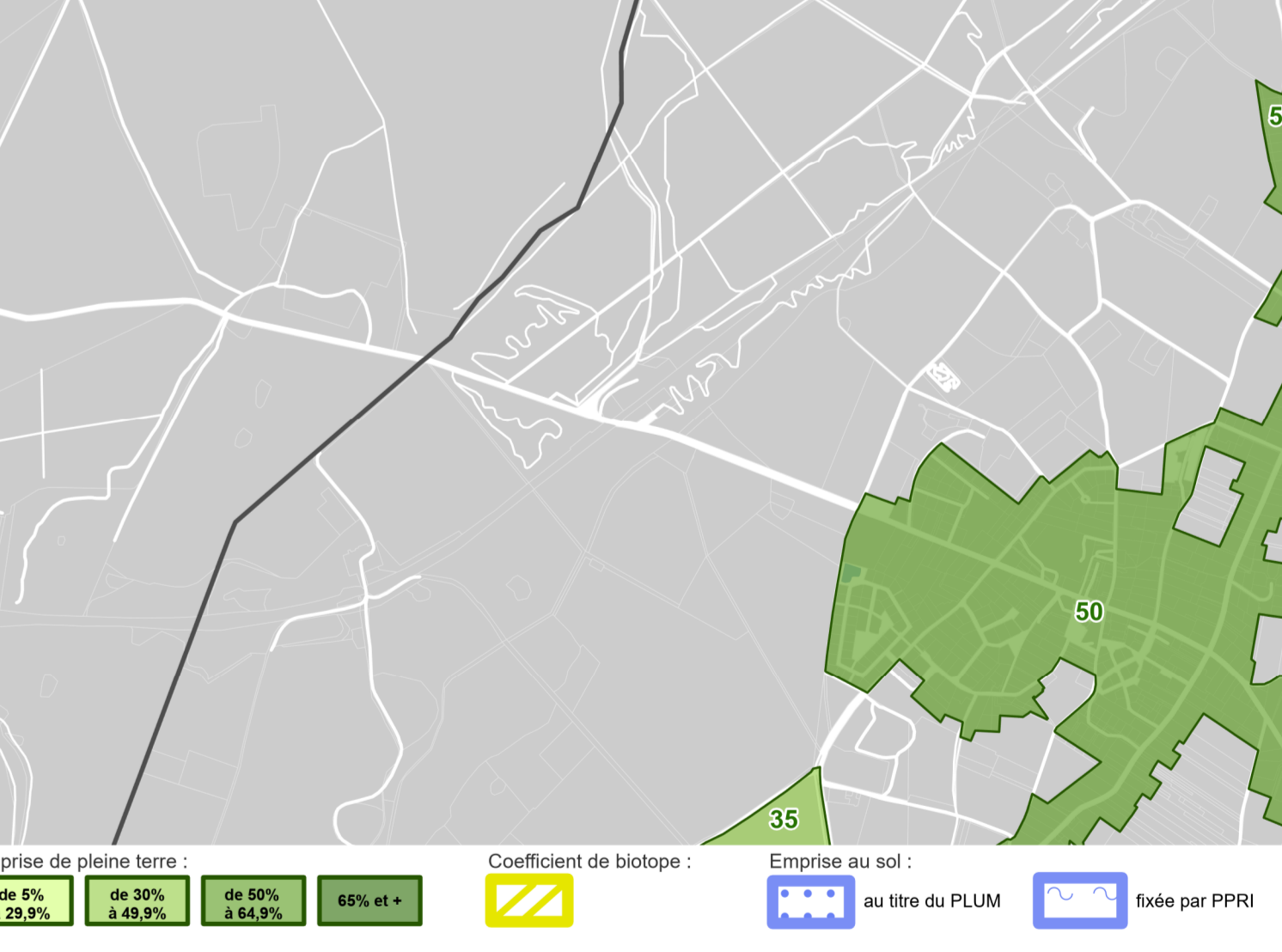
LÉGENDE DE LA PLANCHE

Zonages d'urbanisme	Prescriptions d'urbanisme
UC : zone Urbaine de Centre-ville	☑ Cône de vue et perspective majeure
UC2 : zone Urbaine de Centre-ville	☑ Actes protégés
UC3 : zone Urbaine de Centre-ville	☑ Lignes de vue
UC4 : zone Urbaine de Centre-ville	☑ Alignement d'arbres
UC5 : zone Urbaine de Centre-ville	☑ Cœur d'îlot
UC6 : zone Urbaine de Centre-ville	☑ Parc et jardins
UC7 : zone Urbaine de Centre-ville	☑ Bosquet urbain et espace d'ornement
UC8 : zone Urbaine de Centre-ville	☑ Espace total ouvert
UC9 : zone Urbaine de Centre-ville	☑ Jantes, bords de trottoirs et passages
UC10 : zone Urbaine de Centre-ville	☑ Frange agricole ou paysagère
UC11 : zone Urbaine de Centre-ville	☑ Zone herbe et d'aménagement hydraulique
UC12 : zone Urbaine de Centre-ville	☑ Bât susceptible de changer de destination
UC13 : zone Urbaine de Centre-ville	☑ Éclairage des voiries publiques
UC14 : zone Urbaine de Centre-ville	☑ Enseignes publicitaires
UC15 : zone Urbaine de Centre-ville	☑ Lignes commerciales protégées
UC16 : zone Urbaine de Centre-ville	☑ Emplois commerciaux
UC17 : zone Urbaine de Centre-ville	☑ Secteurs de constructibilité limitée
UC18 : zone Urbaine de Centre-ville	☑ Secteurs réservés un maximum (1) ou un maximum (2) de logements sociaux
UC19 : zone Urbaine de Centre-ville	☑ Zone non soustraite
UC20 : zone Urbaine de Centre-ville	☑ Stationnement de plus de 3 places
UC21 : zone Urbaine de Centre-ville	☑ Secteur d'orientation d'aménagement et de programmation
UC22 : zone Urbaine de Centre-ville	☑ Secteur de transports publics collectifs
UC23 : zone Urbaine de Centre-ville	☑ TMM1

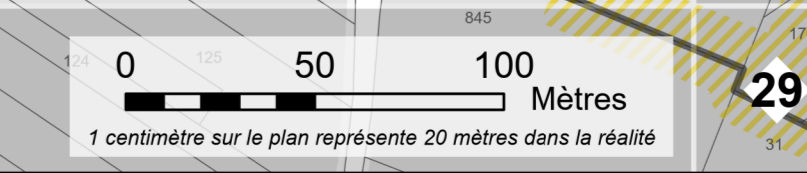
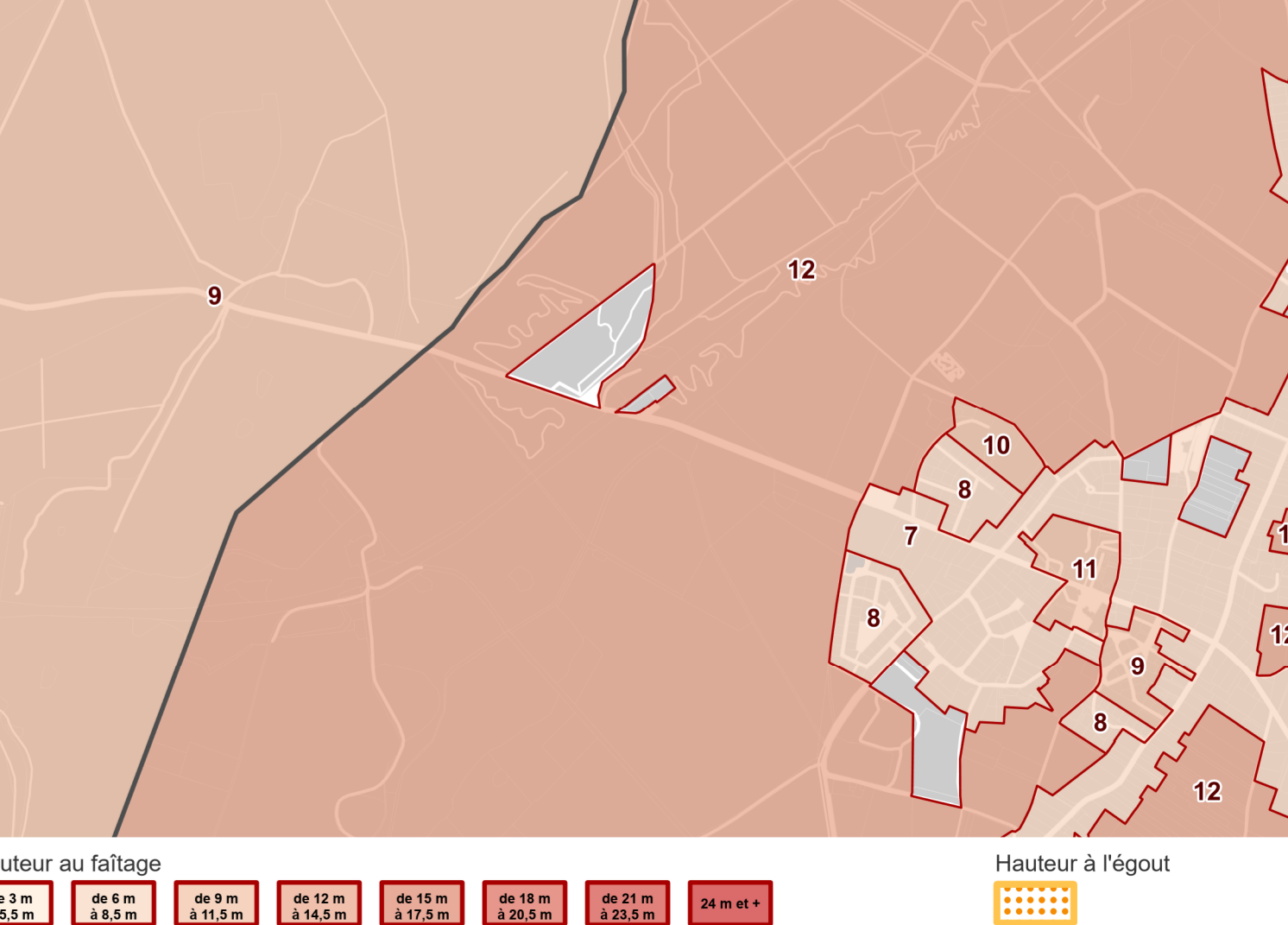
EXTRAIT INDICATIF DU ZONAGE D'URBANISME EN COULEUR



EXTRAIT INDICATIF DU PLAN DES EMPRISES



EXTRAIT INDICATIF DU PLAN DES HAUTEURS



Plan de zonage d'urbanisme - Planche n°20