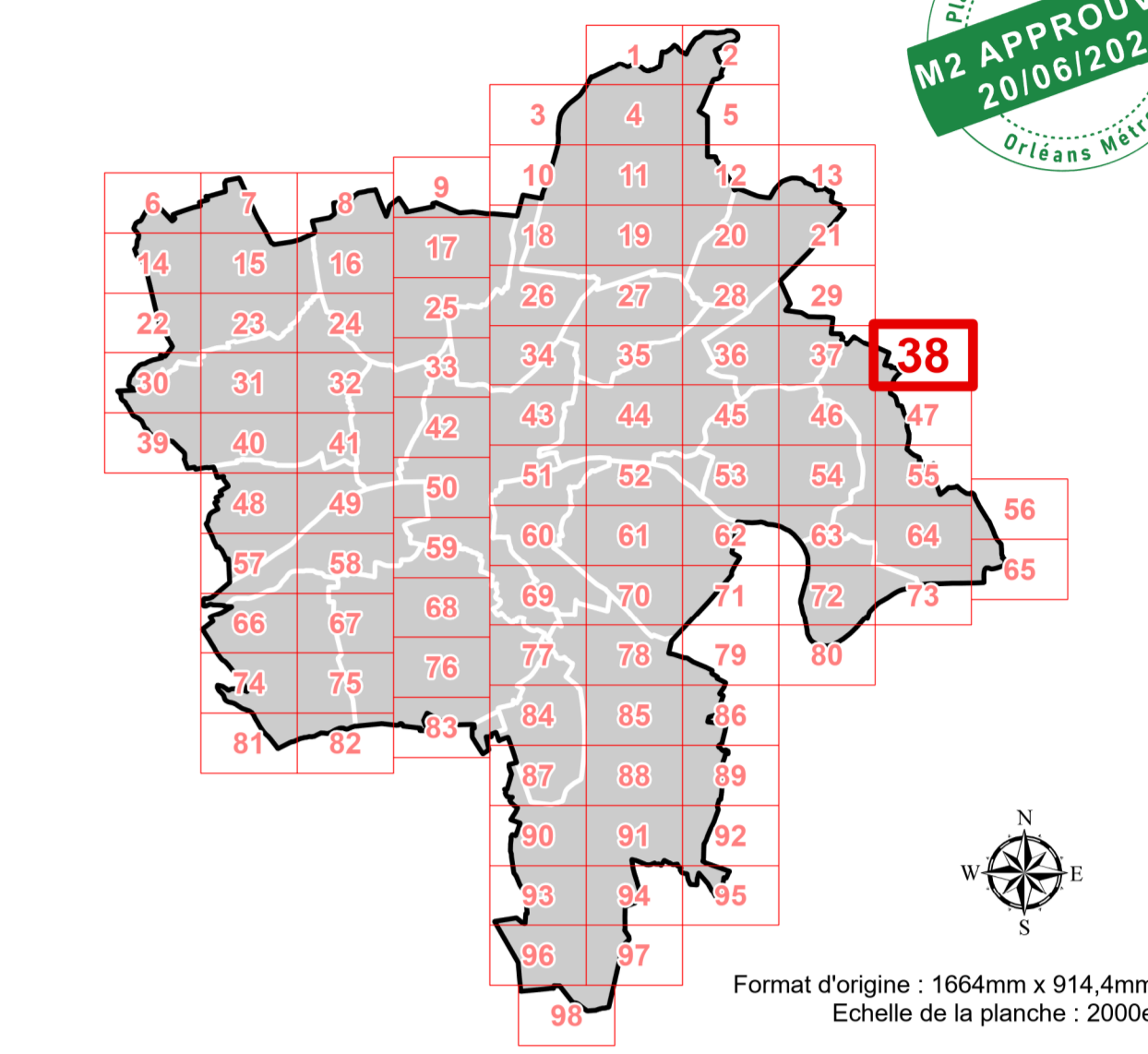


# PLAN LOCAL D'URBANISME MÉTROPOLITAIN

ORLÉANS MÉTROPOLE

PLAN DE ZONAGE AU 2000e  
Planche n°38




Format d'origine : 1664mm x 914,4mm  
Echelle de la planche : 2000e

Prescrit par délibération du conseil métropolitain du 11/07/2017  
Approuvé par délibération du conseil métropolitain du 07/04/2022  
Mis à jour par arrêtés les 13/07/2022 (MAU), 18/01/2023 (MAZ), 10/10/2023 (MA3), 11/03/2024 (MA4)  
Modifié par délibération du conseil métropolitain les 22/06/2023 (M1), 10/11/2023 (M3), 20/06/2024 (M2)

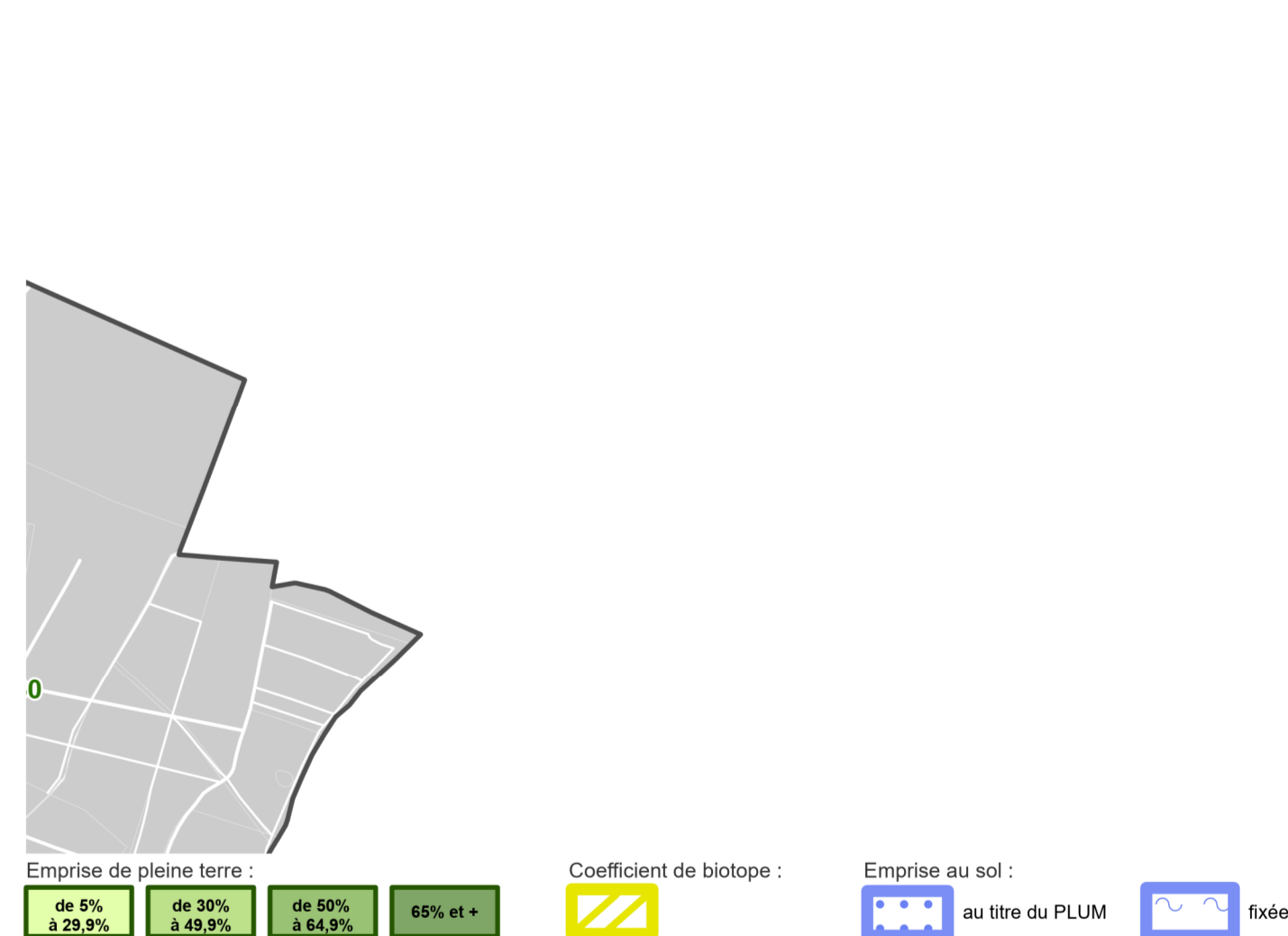
**LÉGENDE DE LA PLANCHE**

Zonages d'urbanisme	Prescriptions d'urbanisme
<p><b>Zonages d'urbanisme</b></p> <ul style="list-style-type: none"> <li>UC - zone Urbaine de Centre-ville</li> <li>UC2 - zone Urbaine de Centre-ville</li> <li>UC3 - zone Urbaine de Centre-ville</li> <li>UC4 - zone Urbaine de Centre-ville</li> <li>UB - zone Urbaine de Boulevard</li> <li>UB2 - zone Urbaine de Boulevard</li> <li>UF - zone Urbaine de Fonction</li> <li>UF2 - zone Urbaine de Fonction</li> <li>UF3 - zone Urbaine de Fonction</li> <li>UF4 - zone Urbaine de Fonction</li> <li>UR - zone Urbaine de Réhabilitation</li> <li>UR2 - zone Urbaine de Réhabilitation</li> <li>UR3 - zone Urbaine de Réhabilitation</li> <li>UR4 - zone Urbaine de Réhabilitation</li> <li>UR5 - zone Urbaine de Réhabilitation</li> <li>UR6 - zone Urbaine de Réhabilitation</li> <li>UR7 - zone Urbaine de Réhabilitation</li> <li>UR8 - zone Urbaine de Réhabilitation</li> <li>UR9 - zone Urbaine de Réhabilitation</li> <li>UR10 - zone Urbaine de Réhabilitation</li> <li>UR11 - zone Urbaine de Réhabilitation</li> <li>UR12 - zone Urbaine de Réhabilitation</li> <li>UR13 - zone Urbaine de Réhabilitation</li> <li>UR14 - zone Urbaine de Réhabilitation</li> <li>UR15 - zone Urbaine de Réhabilitation</li> <li>UR16 - zone Urbaine de Réhabilitation</li> <li>UR17 - zone Urbaine de Réhabilitation</li> <li>UR18 - zone Urbaine de Réhabilitation</li> <li>UR19 - zone Urbaine de Réhabilitation</li> <li>UR20 - zone Urbaine de Réhabilitation</li> <li>UR21 - zone Urbaine de Réhabilitation</li> <li>UR22 - zone Urbaine de Réhabilitation</li> <li>UR23 - zone Urbaine de Réhabilitation</li> <li>UR24 - zone Urbaine de Réhabilitation</li> <li>UR25 - zone Urbaine de Réhabilitation</li> <li>UR26 - zone Urbaine de Réhabilitation</li> <li>UR27 - zone Urbaine de Réhabilitation</li> <li>UR28 - zone Urbaine de Réhabilitation</li> <li>UR29 - zone Urbaine de Réhabilitation</li> <li>UR30 - zone Urbaine de Réhabilitation</li> <li>UR31 - zone Urbaine de Réhabilitation</li> <li>UR32 - zone Urbaine de Réhabilitation</li> <li>UR33 - zone Urbaine de Réhabilitation</li> <li>UR34 - zone Urbaine de Réhabilitation</li> <li>UR35 - zone Urbaine de Réhabilitation</li> <li>UR36 - zone Urbaine de Réhabilitation</li> <li>UR37 - zone Urbaine de Réhabilitation</li> <li>UR38 - zone Urbaine de Réhabilitation</li> <li>UR39 - zone Urbaine de Réhabilitation</li> <li>UR40 - zone Urbaine de Réhabilitation</li> <li>UR41 - zone Urbaine de Réhabilitation</li> <li>UR42 - zone Urbaine de Réhabilitation</li> <li>UR43 - zone Urbaine de Réhabilitation</li> <li>UR44 - zone Urbaine de Réhabilitation</li> <li>UR45 - zone Urbaine de Réhabilitation</li> <li>UR46 - zone Urbaine de Réhabilitation</li> <li>UR47 - zone Urbaine de Réhabilitation</li> <li>UR48 - zone Urbaine de Réhabilitation</li> <li>UR49 - zone Urbaine de Réhabilitation</li> <li>UR50 - zone Urbaine de Réhabilitation</li> <li>UR51 - zone Urbaine de Réhabilitation</li> <li>UR52 - zone Urbaine de Réhabilitation</li> <li>UR53 - zone Urbaine de Réhabilitation</li> <li>UR54 - zone Urbaine de Réhabilitation</li> <li>UR55 - zone Urbaine de Réhabilitation</li> <li>UR56 - zone Urbaine de Réhabilitation</li> <li>UR57 - zone Urbaine de Réhabilitation</li> <li>UR58 - zone Urbaine de Réhabilitation</li> <li>UR59 - zone Urbaine de Réhabilitation</li> <li>UR60 - zone Urbaine de Réhabilitation</li> <li>UR61 - zone Urbaine de Réhabilitation</li> <li>UR62 - zone Urbaine de Réhabilitation</li> <li>UR63 - zone Urbaine de Réhabilitation</li> <li>UR64 - zone Urbaine de Réhabilitation</li> <li>UR65 - zone Urbaine de Réhabilitation</li> <li>UR66 - zone Urbaine de Réhabilitation</li> <li>UR67 - zone Urbaine de Réhabilitation</li> <li>UR68 - zone Urbaine de Réhabilitation</li> <li>UR69 - zone Urbaine de Réhabilitation</li> <li>UR70 - zone Urbaine de Réhabilitation</li> <li>UR71 - zone Urbaine de Réhabilitation</li> <li>UR72 - zone Urbaine de Réhabilitation</li> <li>UR73 - zone Urbaine de Réhabilitation</li> <li>UR74 - zone Urbaine de Réhabilitation</li> <li>UR75 - zone Urbaine de Réhabilitation</li> <li>UR76 - zone Urbaine de Réhabilitation</li> <li>UR77 - zone Urbaine de Réhabilitation</li> <li>UR78 - zone Urbaine de Réhabilitation</li> <li>UR79 - zone Urbaine de Réhabilitation</li> <li>UR80 - zone Urbaine de Réhabilitation</li> <li>UR81 - zone Urbaine de Réhabilitation</li> <li>UR82 - zone Urbaine de Réhabilitation</li> <li>UR83 - zone Urbaine de Réhabilitation</li> <li>UR84 - zone Urbaine de Réhabilitation</li> <li>UR85 - zone Urbaine de Réhabilitation</li> <li>UR86 - zone Urbaine de Réhabilitation</li> <li>UR87 - zone Urbaine de Réhabilitation</li> <li>UR88 - zone Urbaine de Réhabilitation</li> <li>UR89 - zone Urbaine de Réhabilitation</li> <li>UR90 - zone Urbaine de Réhabilitation</li> <li>UR91 - zone Urbaine de Réhabilitation</li> <li>UR92 - zone Urbaine de Réhabilitation</li> <li>UR93 - zone Urbaine de Réhabilitation</li> <li>UR94 - zone Urbaine de Réhabilitation</li> <li>UR95 - zone Urbaine de Réhabilitation</li> <li>UR96 - zone Urbaine de Réhabilitation</li> <li>UR97 - zone Urbaine de Réhabilitation</li> <li>UR98 - zone Urbaine de Réhabilitation</li> <li>UR99 - zone Urbaine de Réhabilitation</li> <li>UR100 - zone Urbaine de Réhabilitation</li> </ul>	<p><b>Prescriptions d'urbanisme</b></p> <ul style="list-style-type: none"> <li>Cône de vue et perspective majeure</li> <li>Acte protégé</li> <li>Alignement d'arbres</li> <li>Parcelle protégée</li> <li>Boisement urbain et espace d'ornement</li> <li>Exposé tertiaire classé</li> <li>Jantes techniques et parking</li> <li>Frange agricole ou paysagère</li> <li>Zone humide et d'aménagement hydraulique</li> <li>Bât susceptible de changer de destination</li> <li>Édifice non résidentiel</li> <li>Édifice patrimonial</li> <li>Lignes commerciales protégées</li> <li>Emploi commercial protégé</li> <li>Secteur de constructibilité limité</li> <li>Secteur implémenté au minimum (S) ou au maximum (C) de règlement sanitaire</li> <li>Zone non soumise</li> <li>Appareillement de plus de 3 sols</li> <li>Secteur d'orientation d'aménagement et de programmation</li> <li>Secteur de transports publics collectifs</li> </ul>

**EXTRAIT INDICATIF DU ZONAGE D'URBANISME EN COULEUR**



**EXTRAIT INDICATIF DU PLAN DES EMPRISES**



**EXTRAIT INDICATIF DU PLAN DES HAUTEURS**

